

La Rambla de Santillana

NACIMIENTO

RÍO

A-1177

Ermita

Consultorio

Iglesia

C/DOCTOR

Ruinas

C/CATAPRÚN




Cementerio

P.a.90  
752.07

Balsa

P.a.86  
782.27

LEYENDA

	DELIMITACIÓN DE SUELO URBANO
	URBANIZACIÓN DE VIAL
	EQUIPAMIENTOS/DOTACIONES
1,2,3,4,5,6,	NUMERACIÓN DE ACTUACIONES

**DIPUTACIÓN DE ALMERÍA**  
 Área de Asistencia a Municipios  
 Servicio de Asistencia a Municipios  
 Sección de Urbanismo

MUNICIPIO:  
**LAS TRES VILLAS**

PLANO:  
**NUCLEO OCAÑA**

ARQUITECTA:  
**Mª CARMEN PARRA PARRA**

REFERENCIA:  
17-4040T0401-2

FECHA:  
JUNIO 2018

FICHERO:  
ACT

Nº:  
**2**

ESCALA:  
1:2.000

DIBUJADO:  
JRAM

**PLAN ESPECIAL DE ZONAS DEGRADADAS**

Documento firmado electrónicamente según Ley 59/2003 en Diputación Provincial de Almería . CVD: 0005-6E83-915C-5C99\*002A-F0BF verificable en su Oficina Virtual. Firmado por: DIPUTACION DE ALMERIA con CIF P0400000F y responsable Mª DEL CARMEN PARRA PARRA en fecha mié jun 13 12:48:14 +0200 2018.